




# Zur Burgruine Rodenstein

## Eine herrliche Rundtour mit Fernsichten und sogenunwobenen Plätzen



Startpunkt des Rundweges ist der Parkplatz Reichenbergschule. Wir wandern mit unserer Markierung  in westliche Richtung zur Ortsmitte von Reichelsheim, lassen den Rathausplatz links liegen und folgen ein kurzes Stück der Bismarckstraße. Die Laudenausstraße führt uns schließlich aus Reichelsheim hinaus. Über Felder und Wiesen erreichen wir bald die erste Schutzhütte. Weiter geht es bergan durch den Wald auf einem Teilstück des Waldlehrpfades. Am Waldrand biegen wir scharf rechts ab und folgen unserem Markierungszeichen. Hinter der zweiten Schutzhütte überrascht eine herrliche Panorama-Aussicht. Wir halten uns auf etwa 400 Höhenmetern Richtung Westen bis zur Freiheit. In früheren Zeiten fand hier das Rodensteiner Märkergericht unter freiem Himmel statt. Der Platz war „gefreit“, d. h. privilegierter Bezirk mit besonderen Rechten. Am gleichnamigen Naturparkplatz treffen wir dann auf den Hauptwanderweg  des OWK und folgen diesem nach rechts hinab.

Nach einigen Metern haben wir linker Hand einen Blick hinauf zum „Wildweibchenstein“, in dem der Sage nach zwei wilde Weibchen in einer Höhle gehaust haben sollen. Wir laufen talwärts am Fallenden Bach vorbei bis zur Ruine Rodenstein, die in diesem Heft vorgestellt wird. Am Naturparkplatz Rodenstein verlassen wir den HW 16 und wandern weiter mit dem  auf dem „Sagenweg Wildweibchenstein“. Der R1 führt uns ein Stück am Wald entlang und auf der Fahrstraße in südöstliche Richtung.

Nach einem kurzen Abstecher nach Norden über Feld und Flur führt uns der Weg über den Klingenberg leicht bergan zum Schloss Reichenberg. Das Schloss wird für Tagungen genutzt und ist für Besucher nicht zugänglich. Aber im Schlosscafé werden den Gästen die Köstlichkeiten der hauseigenen Konditorei angeboten. Ein kurzer Abstecher zum Schloss lohnt sich allein wegen des weiten Ausblicks über ganz Reichelsheim.

Wir wandern auf dem R1 abwärts und erreichen in einigen Minuten den Ausgangspunkt unserer sagenhaften Wanderung.

**Wanderstrecke:** 11,5 km, 220 Hm

**Start:** Parkplatz an der Reichenbergschule, Beerfurter Straße / Am Reichenberg

**Einkehrmöglichkeiten:** in Reichelsheim/Hofgut Rodenstein

**Wanderkarte:** 1:20.000, Nr. 5 Bergstraße-Odenwald  
[www.odenwaldklub.de](http://www.odenwaldklub.de)

*Text: Alexander Mohr  
Bilder: A. Mohr und H. Schwedler*

