

Vom Dreiseetal zum Bullauer Bild

Eine herrliche Rundwanderung von Dorf-Erbach




Dreiseetal




Bullauer Bild





Blick auf die Mossauer Höhe


Wir starten die Wanderung am Naturparkplatz „Dreiseetal“ am Ortsausgang von Dorf-Erbach an der K 43 in Richtung Erbuch. Wir laufen ein kurzes Stück an der Straße hinab und biegen rechts ab. Dort treffen wir auf das Zeichen  das uns eine Weile begleitet.

Der Wanderweg führt uns an den drei kleinen Seen vorbei durch den schönen Mischwald entlang des idyllischen Erdbaches, der im Oberlauf auch Ernsbach genannt wird, das Tal aufwärts. Nach einem ca. einstündigen Anstieg verlassen wir auf der Höhe am Waldrand den Rundweg und biegen rechts ab, wo wir auf die Markierung  treffen.

Auf breiten Forstwegen wandern wir durch Nadelwald in Richtung Bullau und erreichen an einer großen Wiese das „Bullauer Bild“ – ein Bildstock aus Sandstein. Er stammt aus der zweiten Hälfte des 16. Jahrhunderts und ist eingetragenes Kulturdenkmal des hessischen Landesdenkmalamtes.

Der Bildstock besteht aus zwei Teilen, einem unteren Sockelteil und einem Aufsatz. Der Aufsatz ist als fünfeckige Nische in Hausform gearbeitet. Er gehört damit zu einer ganzen Reihe an Bildstöcken im Odenwald und an der Bergstraße, die in dieser Form gearbeitet sind, z.B. das Rote Bild bei Michelbuch, das Olfener Bild bei Olfen oder das Eulbacher Bild. Auf dem oberen Sockelteil befindet sich die Jahreszahl 1561. Der Bildstock ist etwa 1,50 Meter hoch. Früher war er in eine Buche eingewachsen. Heute ist er restauriert und im hölzernen Oktagon ausgestellt.

Wir kehren um und laufen ca. 100 m zurück. Am Wegweiser folgen wir der Markierung  einen schmalen Waldpfad nach links in Richtung Erbach abwärts. Dann gehen wir an der Kreisstraße entlang bis zum Abzweig nach Erbuch. Hier treffen wir auch auf den  Nibelungensteig und mit beiden Markierungen wandern wir hinab zum Ruheforst von Erbach. Der Nibelungensteig führt uns am Waldrand mit herrlichen Aussichten ins Mümlingtal und zur Mossauer Höhe abwärts zum Dreiseetal. Nun gehen wir die bekannte Strecke zurück zum Ausgangspunkt.

ÖPNV: Wer aus der Odenwaldbahn am Bahnhof in Erbach aussteigt, kann mit dem 6-Täler-Weg  bis zum Dreiseetal laufen. Dadurch verlängert sich die Tour um 5,5 km.

Wanderstrecke:

14,6 km, 315 Höhenmeter

Start:

Naturparkplatz „Dreiseetal“ an der K 43 am Ortsausgang von Dorf-Erbach in Richtung Erbuch

Einkehrmöglichkeiten:

Unterwegs keine.

In der Innenstadt in Erbach gibt es zahlreiche Cafes und Restaurants.

Wanderkarte:

1:20.000, Nr. 6, Mittlerer Odenwald
Bestellung: www.odenwaldklub.de

Text und Bilder: Alexander Mohr

