

## Vom Dreiseetal zum Bullauer Bild- eine herrliche Rundwanderung von Dorf-Erbach auf die Bullauer Höhe



Dreiseetal






Bullauer Bild



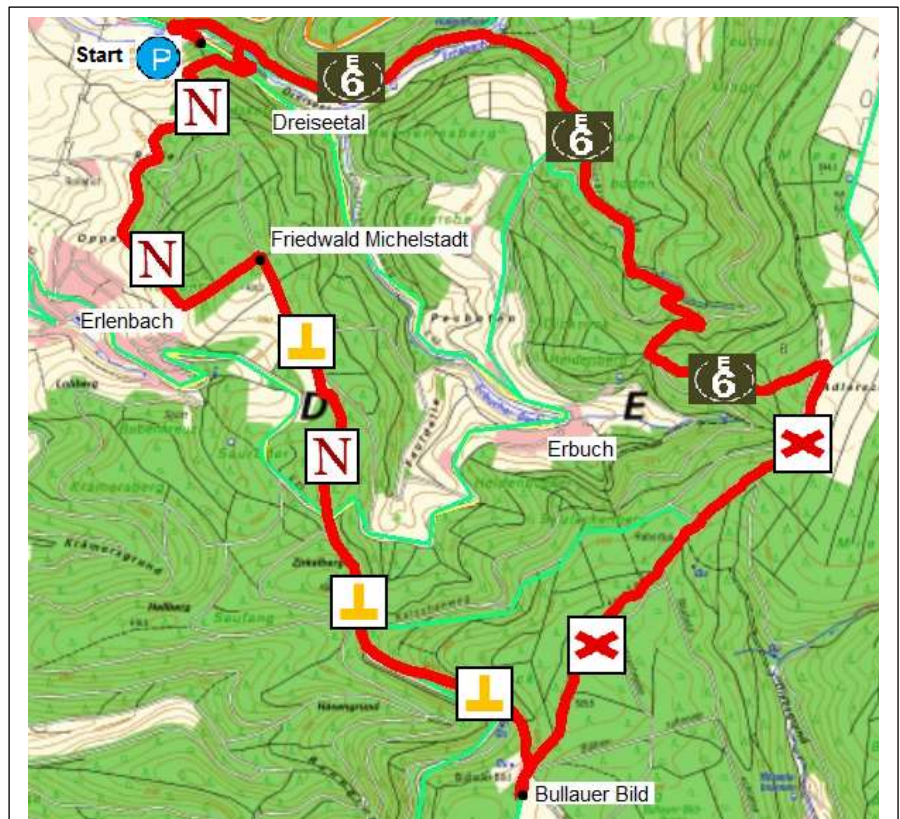
Fernsicht auf die Mossauer Höhe

Wir starten unsere Wanderung am Naturparkplatz „Dreiseetal“ am Ortsausgang von Dorf-Erbach an der K43 in Richtung Erbuch. Wir laufen ein kurzes Stück an der Straße hinab und biegen nach rechts ab. Dort



treffen wir auf das Wanderzeichen , welches uns ein großes Stück begleitet. Der Wanderweg führt uns an den drei kleinen Seen vorbei durch den schönen Mischwald entlang des idyllischen Ernsbaches das Tal aufwärts. Nach einem ca. einstündigen Anstieg verlassen wir auf der Höhe am Waldrand den Rundweg

 und biegen nach rechts ab, wo wir auf die OWK-Markierung  treffen. Auf breiten Forstwegen wandern wir durch den Nadelwald in Richtung Bullau und erreichen an einer großen Wiese das Bullauer Bild. Das sogenannte Bullauer Bild ist ein Bildstock aus Sandstein nahe Bullau, einem Stadtteil der Stadt Erbach im Odenwald. Er stammt aus der zweiten Hälfte des 16. Jahrhunderts und ist eingetragenes Kulturdenkmal des hessischen Landesdenkmalamtes. Der Bildstock besteht aus zwei Teilen, einem unteren

Sockelteil und einem oberen Sockelteil mit Aufsatz. Der Aufsatz ist als fünfeckige Nische in Hausform gearbeitet. Er gehört damit zu einer Reihe an Bildstöcken im Odenwald und an der Bergstraße, die in dieser Form gearbeitet sind, beispielsweise das Rote Bild bei Michelbuch, das Olfener Bild bei Olfen oder das Eulbacher Bild. Auf dem oberen Sockelteil befindet sich die Jahreszahl 1561. Der Bildstock ist etwa 1,50 Meter hoch. Früher war der Bildstock in eine mächtige Buche eingewachsen. Heute ist der Bildstock restauriert und in einem hölzernen Oktagon ausgestellt.



# Wandertipp

Wir kehren um und laufen ca. 100m zurück. Am OWK-Wegweiser folgen wir der Markierung  einen schmalen Waldpfad nach links in Richtung Erbach abwärts. Dann gehen wir an der Kreisstraße entlang bis zum Abzweig nach Erbuch. Hier treffen auch auf den Nibelungensteig  und mit beiden Markierungen wandern wir hinab zum Ruheforst von Erbach. Der Nibelungensteig führt uns am Waldrand mit herrlichen Aussichten ins Mümlingtal und zur Mossauer Höhe weiter abwärts zurück zum Dreiseetal. Nun gehen wir unsere bekannte Strecke zurück zum Ausgangspunkt.

Foto's: Alexander Mohr, Kartenausschnitt: MagicMaps

*Km: 14,6 km*

*Höhenmeter: 315*

*Start: Naturparkplatz „Dreiseetal“ an der K43 am Ortsausgang von Dorf-Erbach in Richtung Erbuch*

*Einkehrmöglichkeit: keine; rund um die Innenstadt in Erbach gibt es zahlreiche Cafe's und Restaurants*

*Wanderkarte: Wanderkarte 1:20.000 Nr.6 Mittlerer Odenwald*

*Bestellung: [www.odenwaldklub.de](http://www.odenwaldklub.de)*

*ÖPNV: Wer aus der Odenwaldbahn am Bahnhof in Erbach aussteigt, kann mit dem 6-Täler-Weg bis zum Dreiseetal laufen. Dadurch verlängert sich die Tour um 5,5 km.*

