


Odenwaldklub e.V.



**HW27 134 km**

**– von Seligenstadt am Main durch den östlichen Odenwald an den Neckar und weiter bis in die Kur- und Bäderstadt Bad Rappenau**

1. Etappe: Seligenstadt – Schaaheim 19,6 km
2. Etappe: Schaaheim – Bad König 26,4 km
3. Etappe: Bad König– Ober- Sensbach (Reußenkreuz) 24,8 km
4. Etappe: Ober-Sensbach – Zwingenberg am Neckar 27,3 km
5. Etappe: Zwingenberg – Barga 20,7 km
6. Etappe: Barga – Bad Rappenau 15,6 km

### **1. Etappe: Seligenstadt – Schaaheim 19,6 km**

Am Bahnhof in Seligenstadt beginnt die Wanderung. Ein Abstecher in die historische Altstadt lohnt sich. Schon zur römischen Zeit stand hier ein großes Kastell, an dessen Stelle in fränkischer Zeit der königliche Meierhof Obermühlheim stand. Einhard –der Sekretär und Biograph

Karls des Großen – brachte die Gebeine der 304 in Rom gestorbenen Märtyrer Petrus und Marzellius von Steinbach bei Michelstadt nach Obermühlheim. Ihnen zu Ehren baute er eine große Basilika. Der Baubeginn war in den Jahren 831-834. Die Basilika wurde im 13., 18. und 19. Jh. umgebaut. 1953 wurde das ursprüngliche Bauwerk wiederhergestellt. Das „Rote Schloss“ ist ein



Die Seligenstädter Basilika mit Klostergarten

Überrest des staufischen Kaiserpalastes von 1240. Wir verlassen Seligenstadt und wandern zu den Aussiedlerhöfen und über die Feldflur in den Wald nach Babenhausen. In der Altstadt sehen wir schöne



Fachwerkhäuser und eine gut erhaltene Stadtmauer mit zwei Türmen. In der Stadtkirche sind die Wandmalereien zu bestaunen und im Chor befindet sich die Gruft der Grafen von Hanau mit Schnitzaltar aus der Schule Tilmann Riemenschneider. Auf ebenen Forstwegen gelangen wir nach Schaafheim. Es gehörte erst zur Grafschaft Hanau, dann zum Kurfürstentum Hessen-Kassel und kam 1810 zu Hessen-Darmstadt. Das schmucke Fachwerkkrathaus mit Pranger ziert den Ortskern.

## 2. Etappe: Schaafheim – Bad König 26,4 km

Der Bachgau-Kraichgau-Weg führt uns an Streuobstwiesen und Felder entlang zum sehenswerten Wartturm mit einem herrlichen Rundblick über den Bachgau und den Spessart. Oberhalb von Radheim steht der 1492 gebaute Wartturm. Dieser wurde vom Mainzer Erzbischof Graf Berthold von Henneberg zur Sicherung der Mainzer Landwehr, in Auftrag gegeben. Die Markierung führt uns zuerst auf der Höhe entlang durch die




Der Bachgauer Wartturm

Feldflur, bevor wir hinab nach Radheim kommen und gleich wieder durch den Mischwald aufsteigen, wo wir auf dem Franken-Hessen-Kurpfalz-Weg des Odenwaldklubs treffen. Gemütlich geht es auf der Hohen Straße weiter, wo schon einst die Römer vorbeikamen. Wir passieren den historischen Viermärker, der die frühere Gemarkungsgrenze zwischen Umstadt, Wald-Amorbach, Hainstadt und der Herrschaft Breuberg aufzeigt.

Dann lichtet sich der Wald und wir erblicken die imposante Burg Breuberg. Nach mehreren Erbschaften wurde die Burg von den Grafen von Erbach an die

Grafen von Wertheim verkauft, so dass diese 1497-1556 alleinige Besitzer der Herrschaft Breuberg waren. Heute ist das Land Hessen Eigentümer der Burg. Die sehr gut erhaltene mächtige Burganlage besteht aus zwei massiven, alleinstehenden

Verteidigungsbollwerken. Im äußeren Schlosshof befindet sich links nach dem Hauptportal der Johann-Kasimir-Bau von 1613 mit dem Rittersaal und Museum. Im Zentralbau der Burg ist der Turm, das Burgverlies, ein 80 m tiefer Brunnen, die Schlosskapelle, verschiedene Wohngebäude (jetzt Jugendherberge) und der 25 m hohe Bergfried mit umfassendem Rundblick zu bestaunen. Der Wanderweg führt uns nun steil abwärts nach Neustadt mit seinem historischen Marktplatz und einigen Fachwerkhäusern. Wir überqueren die breite Mümling, laufen durch das Wohngebiet und steigen wieder hinauf zum 353m hohen Dammburg. Wenn wir aus dem Wald kommen, erblicken wir die ersten Häuser von Rimhorn, einem Ortsteil von Höchst i. Odw.. Nachdem wir Rimhorn über die Landstraße verlassen haben, wandern wir auf der



Die Burg Breuberg


Höhe an Feldern und Weidewiesen vorbei hinab ins Mümlingtal nach Bad König. Bad König war bis 1806 Regierungssitz der Grafschaft Erbach-Schönberg mit einem Schloss der Fürsten Erbach-Schönberg. Um 1900 wurden zwei kohlensaure Eisenquellen entdeckt, später weitere sechs Quellen, die den Anfang zur Entwicklung zu einem bedeutenden Kurzentrum mit Thermal- Bewegungsbad bildeten.

## 3. Etappe: Bad König – Ober-Sensbach 24,8 km

Die Tour führt uns auf einem naturnahen Pfad aufwärts in den Bad Königer Ortsteil Momart. Am Ende des kleinen Ortes sehen wir eine einst mächtige Eiche, die Momarter Eiche. Sie wurde auf Grund von



Die Momarter Eiche

Trockenheit und Krankheiten sehr stark zurückgeschnitten. Die Markierung  bringt uns in ein kleines, idyllisches Tälchen und oberhalb unserer Köpfe entdecken wir bald den Ort Weiten-Gesäß, der zu Michelstadt gehört. Der breite Forstweg führt uns nun hinauf zum 400 Hektar großen Eulbacher Park. Der Park ist im englischen Stil angelegt und zählt damit zu den ältesten archäologischen Parkanlagen Deutschlands, in dem es viel zu sehen gibt. Vor allem das Wisent-Gehege fasziniert die Besucher. Auf der Höhe bringt uns ein schmaler Pfad entlang der Landstraße in Richtung Würzburg. Dort treffen wir auf den Westlichen Limesweg mit dem wir parallel nach Würzburg weiterwandern.

Am Jägertor verlassen wir den Westlichen Limesweg, der weiter in ca. 1,5 km zum Kastell Würzburg führt. Neben zahlreichen konservierten Wachturmsockeln ist das beim Kastell Würzburg entdeckte Römerbad ohne Zweifel eines der am besten erhaltenen Zeugnisse aus der Römerzeit am Odenwald-Limes. Auf breiten Forstwegen

wandern wir durch den Nadelwald in Richtung Bullau. Wir kreuzen den Qualitätsweg Nibelungensteig, der von Zwingenberg an der Bergstraße über rund 130 km nach Freudenberg am Main führt und erreichen das Kulturdenkmal „Bullauer Bild“. Das sogenannte Bullauer Bild ist ein Bildstock aus Sandstein nahe Bullau, einem Stadtteil der Stadt Erbach im Odenwald. Er stammt aus der zweiten Hälfte des 16. Jahrhunderts und ist eingetragenes Kulturdenkmal des hessischen Landesdenkmalamtes. Der Bildstock besteht aus zwei Teilen, einem unteren Sockelteil und einem oberen Sockelteil mit Aufsatz. Der Aufsatz ist als fünfeckige Nische in Hausform gearbeitet. Er gehört damit zu einer Reihe an Bildstöcken im Odenwald und an der Bergstraße, die in dieser Form gearbeitet sind, beispielsweise das Rote Bild bei Michelbuch, das Olfener Bild bei Olfen oder das Eulbacher Bild. Auf dem oberen Sockelteil befindet sich die Jahreszahl 1561. Der Bildstock ist etwa 1,50 Meter hoch. Früher war der Bildstock in eine mächtige Buche eingewachsen. Heute ist der Bildstock restauriert und in einem hölzernen Oktagon ausgestellt. Die Wanderung geht über die Hochebene weiter, am Waldrand entlang und einige hundert Meter entfernt sehen wir die Ortschaft Bullau. Wenn wir wieder in den Wald eintauchen, haben wir den kleinen Weiler Gebhardshütte erreicht. In leichten Ab- und Aufstiegen laufen wir auf dem Höhenweg weiter zum 554m hohen Krähhberg, der früher eine Fliehburg war, in die sich die Bevölkerung bei räuberischen Überfällen mit ihrem Vieh und ihrer Habe zurückziehen konnte. Unterhalb der Bergkuppe ließ Graf Albert zu Erbach – Fürstenau ein Jagdschloss im spätbarocken Stil erbauen, das sich heute in Privatbesitz befindet.




Das Bullauer Bild

#### 4.Etappe: Ober-Sensbach (Reußenkreuz) – Zwingenberg 27,3 km

Wir überqueren die Landesstrasse beim Reußenkreuz und erreichen bald die Schutzhütte "Talblick" des Geo-Naturparks. Weiter geht es am Hesseheckenberg und am Sportplatz Ober-Sensbach vorbei bis zur Schutzhütte "Steinhäusel" mit schöner Panoramasicht in das Sensbachtal und auf die umliegenden Bergkuppen des Odenwaldes. Wir wandern weiter zum Weiler Salmshütte und hinab ins idyllische Scheffestal. Wir erreichen bei den Fischeichen im Itterbachtal die Odenwaldbahn und gehen unterhalb des Bahndamms auf einem naturnahen Pfad zur Landstrasse und weiter nach Gaimühle und Antonslust. Von hier führt der Wanderweg wieder bergauf nach Unterhöllgrund, wo das historische, restaurierte Mühlenrad bewundert werden kann. Wir erklimmen die Waldbrunner Hochebene und durchwandern den Ort Strümpfelbrunn. An Weidewiesen vorbei, kommen wir in den Weiler Post und müssen uns kurze Zeit später entscheiden, ob wir unserem



Die Wolfsschlucht

Wanderweg  folgen oder durch die romantische, naturbelassene Wolfschlucht hinab ins Neckartal steigen. Beide Wege treffen an der Zwingenburg wieder zusammen. Die Burg ist aus dem 12. Jh. und wurde erstmals erwähnt als Besitz der Herren von Zwingenberg, welche die Burg als Lehen der Grafen von Hohenlohe innehatten. 1406 wurden die Herren von Hirschhorn mit der Burgruine belegt und bauten 1410 eine neue Burg. 1808 kaufte der Großherzog Karl Friedrich von Baden die Burg, Seitdem ist sie im Besitz des Großherzoglichen Hauses. 1820-1845 wurde sie gründlich erneuert und laufend ausgebaut. Den Rittersaal schmücken Wappen der früheren Besitzer. Wir beenden die Etappe in Zwingenberg am Neckarufer.

## 5. Etappe: Zwingenberg – Barga 20,7 km

Die Etappe beginnt mit einem Aufstieg nach Neunkirchen im Kleinen Odenwald. Zur Gemeinde Neunkirchen gehört noch der Ortsteil Neckarkatzenbach. Beide Orte haben je eine katholische und evangelische Kirche und kleine Fachwerkbauten sind im Ortskern ebenfalls zu finden. Durch die Feldflur und an Neckarkatzenbach vorbei, wendet sich unser Weg in Richtung Neckar. Wir durchqueren den Ort Mörtelstein, ein Ortsteil von Obrigheim und über die Feldflur kommen wir nach Barga, dem einen Ortsteil von Helmstadt. Sechs Gemeinden am Übergang vom Kraichgau zum Odenwald hin haben sich den Namen „Brunnenregion“ gegeben – und das aus gutem Grund. In den Orten stehen noch viele historische Brunnen als Denkmäler der alten Geschichten, die sich um die geheimnisvollen Wasserspender ranken. Diese kostbaren Schätze der Heimat nicht zu vergessen, die Hügellandschaft mit Streuobstwiesen, Wäldern und Feldern bekannt zu machen, haben sich Waibstadt und Neckarbischofsheim, Epfenbach und Neidenstein, Helmstadt-Barga und Reichartshausen zur Aufgabe gemacht. Überregional bekannt ist der Helmstadter Sauerkrautmarkt, der seit 170 Jahren jedes Jahr am 3. Wochenende im August stattfindet.

## 6. Etappe: Barga – Bad Rappena 15,6 km

Die Markierung führt uns weiter aus dem Ort Barga heraus in den Wald. An Aussiedlerhöfen und Feldern vorbei kommen wir an den Ortsrand von Siegelbach. Hier schwenkt unser Wanderweg nach Bad Rappena zum Ende des Weges ein.

Der Name Bad Rappena wurde von „Rabensaue“ abgeleitet. 1356 wurde Konrad von Helmstadt mit einem Teil des Dorfes belehnt. Dieses Grafengeschlecht führte den Namen Raban und als Wappentier einen Raben. Seit 1592 waren die Reichsfreiherrn von Gemmingen im Besitz von Bad Rappena, die hier ein Wasserschloss bauten. Im Jahr 1822 stieß der Salinendirektor Georg Christian Heinrich Rosentritt am Rande des Einsiedelwaldes in 175 Meter Tiefe auf ein reichhaltiges Salzlager und begründete die Rappenaer Saline. 1845 entstand das Salinen-Solbad. 1862 kam ein Dampfbad hinzu, und ab 1886 wurden Sole-Inhalationen angeboten. Der Kurbetrieb wuchs in Bad Rappena nach dem Zweiten Weltkrieg stark an. 1952 war es bereits das siebtgrößte Heilbad des Landes. Die Gründung der Kur- und Klinikverwaltung 1977 ermöglichte den weiteren Aufschwung des Kurbetriebs. Unter dem Dach der Kur- und Klinikverwaltung arbeiten heute fünf Kureinrichtungen zusammen und bilden ein Kompetenzzentrum für medizinische Rehabilitation und Prävention. 1986 erwarb die Stadt die Konzession, aus verbliebenen Bohrlöchern weiterhin Sole zu Heilzwecken fördern zu können.



Kirche von Bad Rappena