








Burg Breuberg und alte Gerichtsstätten

Empfohlener Ausgangspunkt und Endpunkt:

Höchst Bahnhof

Tourenbeschreibung in der Übersicht:

Vom Bahnhof Höchst geht es zunächst durch den Ort und auf den  in Richtung Dusenbach. Der kleine Weiler Dusenbach hat noch das kleine Hirtenhaus auf der rechten Straßenseite. Im nahen Wald kommt man an der Georg Verst-Hütte vorbei (unbewirtschaftet) und gelangt auf der freien Anhöhe zum wieder errichteten Galgen. Verweilen an der Freizeitanlage mit schönem Blick zum Breuberg mit der erhaltenen Burganlage (beherbergt auch eine DJH). Vorbei geht es an einer Pferdereinlage zur Ortschaft Neustadt. Hier ist noch ein altes Gerichtskreuz mit der schwörenden Hand und dem Schwert. Auf dem  geht steigend an ehemaligen Weinbergen vorbei, teils auf Treppen zur Anhöhe des Breuberges mit dem Breischlecker rechts oberhalb des Eingangsportals. Über die Frankfurter Straße weiter auf dem  in nördlicher Richtung geht es leicht steigend durch den Hochwald bis man zur Markierung  kommt. Dieser nach links westlich folgen. Nach ca. 2,5 km wechselt man bei der Schutzhütte auf  in südlicher Richtung. Über den Schorschenberg gelangt man nach weiter 16 km

Einkehrmöglichkeiten in Höchst, Neustadt sowie Burg Breuberg

Sehenswürdigkeiten:

- ❖ **Neustadt:** mit seinem Gerichtskreuz
- ❖ **Burg Breuberg:** in der Burg ist ein Heimatmuseum.

Empfehlenswerte Wanderkarten und Literatur:

Karte 1:20.000 NP 3 (Breuberger Land)

Broschüre „Auf sicheren Wegen“

Diese Karte(n) bzw. Bücher / Broschüren können bei der Geschäftsstelle des OWK oder unter www.odewaldklub.de erworben werden.