








Vom „Bullauer Bild“ zum Kastell Würzburg mit dem Römerbad

Empfohlener Ausgangspunkt und Endpunkt:

Parkplatz „Bullauer Bild“ (an der K 42).

Tourenbeschreibung in der Übersicht:

Parkplatz „Bullauer Bild“ - in nördlicher Richtung - Rundwege  Bullauer Bild – 
Eutergrund – Römerturm 10/28 —  – Römertürme WP 10/27 + WP 10/26 - Frankfurter Tor
– Römerbad-Römerkastell Würzburg – Römerturm, WP 10/25 – Jägertor –  – Forsthaus
Hubertus – Gasthaus Bullauer Bild –  – Parkplatz „Bullauer Bild“

Ca. 13 km

Einkehrmöglichkeiten bestehen beim Parkplatz Bullauer Bild

Sehenswürdigkeiten:

- ❖ **Bullauer Bild:** Bildstock, aus dem Jahre 1561, von einer mehrstämmigen Buche umwachsen. Steht an einem alten Wallfahrtsweg zum Heilig-Blut-Altar in Walldürn.
- ❖ **Wachttürme,** in Sichtweite voneinander stehende Holz- bzw. Steintürme entlang des Limes.
- ❖ **Kastell Würzburg:** 1981 restauriert. 80 m. davon liegt das
- ❖ **Kastellbad,** bekanntes Kastellbad am Limes im Odenwald. Restaurierungen der Fundamente und Schautafeln erlauben es, sich eine Vorstellung von den einstigen Bad und dem Leben der Römer im Odenwald zu machen.

Empfehlenswerte Wanderkarten und Literatur:

Karte 1:50 000 Odenwald. Blatt NO

Karte 1:20 000 NP Bergstraße Odenwald Nr. 6

Broschüre „Auf sicheren Wegen“

Diese Karte(n) bzw. Bücher / Broschüren können bei der Geschäftsstelle des OWK oder unter www.odenwaldklub.de erworben werden.