













## Zum Basaltfelsen mit der Veste Otzberg

### Empfohlener Ausgangspunkt und Endpunkt:

Annelsbach bei Höchst im Odenwald, Parkplatz Ruppertsgrund

### Tourenbeschreibung in der Übersicht:

Vom Parkplatz geht es zunächst leicht steigend durch den Ruppertgrund auf dem  bis zum Weiler Hummetroth. Dort geht es nach rechts auf der örtlichen  an der Reithalle vorbei bis zum . In westlicher Richtung (nach links) folgen wir - mit schönen Ausblicken - bis zu der Schutzhütte am Hermesberg. An einer Spitzkehre verlassen wir die Markierung und folgen dem Rundweg  ca. 500 m. Weiter abwärts geht es rechts auf dem Rundweg  zur Schmelzmühle (Gasthaus). Der Markierung  folgen wir nach Norden bis wir am Waldrand die Veste Otzberg sehen können. Am Aspenhof geht es vorbei zur Ortschaft Hering. Von der „Waldstraße“ biegen wir ohne Markierung nach links ab in die Straße „Am Finkenhäuschen“. Gegenüber des „Alten Schulhauses“ entdecken wir die markanten fünfeckigen Basaltsäulen. Auf dem Burgweg  erreichen wir die Veste mit ihrem weißen Burgfried. Ein großartige Aussicht wird den Weg lohnen. Der Rückweg führt uns von der Burg rechts hinunter - an der Kirche, dem „Alten Rathaus“ und dem „Alten Backhaus“ vorbei - zur Odenwaldstraße. Ortsauswärts erreichen wir mit dem  den Waldrand an der L 3318. Hier wechseln wir nach rechts auf das . Dieser Markierung folgen wir auf dem schönen Höhenweg bis kurz vor Hummetroth. Die letzten 2,5 km wandern wir auf der bekannten Markierung  zurück zum Parkplatz.

**Ca. 16 km**

**Einkehrmöglichkeiten** bestehen in Hummetroth, Ober-Klingen und in Otzberg-Hering.

### Sehenswürdigkeiten:

**Otzberg:** Ortsteil Hering mit seinen Basaltsäulen sowie der Veste Otzberg die auch im Volksmund die „Weiße Rübe“ (wegen des weißen Burgfrieds) genannt wird. In der Veste ist ein Heimatmuseum.

### Empfehlenswerte Wanderkarten und Literatur:

Karte 1:20.000 TF 20-3 (Breuberger Land)

Broschüre „Auf sicheren Wegen“

Diese Karte(n) bzw. Bücher / Broschüren können bei der Geschäftsstelle des OWK oder unter [www.odewaldklub.de](http://www.odewaldklub.de) erworben werden.

---

Dieser **Wandertipp** wurde zusammengestellt vom Arbeitskreis Wandern im **Odenwaldklub e.V.**, Prinzenbau im Staatspark Fürstenlager, 64625 Bensheim-Auerbach  
Tel. 06251-855856; Fax: 06251-855858; [info@odewaldklub.de](mailto:info@odewaldklub.de); [www.odewaldklub.de](http://www.odewaldklub.de)